



Des métiers et des hommes



3 Dentellière à l'ouvrage

Entre Villers-Outréaux et la broderie, c'est une grande histoire d'amour qui dure depuis plus de cent ans ! La vocation textile de la ville remonte à la révolution française puisque déjà en 1789 on pouvait y trouver 226 métiers à tisser les gazes et 176 autres produisant des linons.



4 Musée de la Dentelle à Caudry

Cet engouement pour le tissage favorisa l'entrée de la broderie à Villers, d'autant que les moines de l'Abbaye de Vaucelles avaient contribué à ce développement, en enseignant le tissage aux ouvriers agricoles. A la fin du 19^e siècle, la mécanisation entraîna l'installation de métiers mécaniques chez des travailleurs qui, de cette façon, devenaient des paysans-tisserands à domicile, payés à la tâche à prix très compétitifs. Ainsi, l'industrie de la broderie mécanique du tulle et de la dentelle s'implanta dans la région ! Avec l'arrivée des métiers à bras, les ouvriers pouvaient reproduire le mouvement exact de

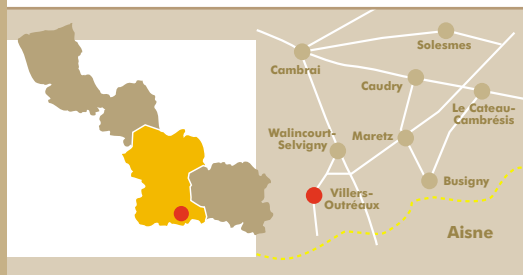
la brodeuse à la main. Un cadre vertical, sur lequel était tendu le tissu à broder, se déplaçait grâce à un levier, le pantographe, qu'actionnait l'ouvrier. Vers 1910, vint le tour des métiers « à fil continu » à navettes, qui reprennent le principe de la machine à coudre. Cette fois, c'est une carte perforée (Jacquard) qui crée le modèle en dirigeant un automate. A cette époque, autour de Caudry, Villers, et jusque St Quentin, ce sont plus de 800 machines Pantographe, plus de 1000 métiers à bras et 150 métiers Jacquard automatiques qui assurent la production. De nos jours, les métiers se sont encore perfectionnés : l'informatique s'est imposée peu à peu avec des logiciels permettant la sélection de points, de couleurs, de densités... Pourtant les hommes sont toujours présents aux côtés des machines et un C.A.P « d'Art et de Broderie » a été créé par l'Education Nationale : cette reconnaissance n'est qu'un juste retour des choses !

Caudry - Musée de la Dentelle



à PIED dans le NORD

Hainaut



Toutes les informations pratiques mentionnées couvrent un périmètre de 10 km autour du circuit.

Activités et curiosités

Esnes : visite du château sur RDV (03.27.78.91.28).

Les-Rues-des-Vignes : L'Abbaye de Vaucelles (03.27.78.50.65 ou 03.27.78.98.98), l'Archéosite (03.27.78.99.42), parc de loisirs « Au relais de l'Echauguette » (03.27.78.91.15).

Villers-Outréaux : Maison de la Broderie (03.27.70.88.54).

Manifestations annuelles

Les-Rues-des-Vignes : Abbaye de Vaucelles : exposition internationale d'orchidées en mars, Salons des Antiquaires et de la joaillerie en avril, Salon Nature (chasse, pêche, vit, plantes...) en mai, Flâneries jardinières du Haut Escaut en juin, fête de la Vigne à l'Archéosite en septembre (03.27.78.99.42), Salon art Fleur – Salon Gastronomie en octobre, Fête de St Hubert en novembre, exposition « Noël dans son pays » en décembre (03.27.78.50.65).

« Les Rendez-vous nature »

Découvrez la faune et la flore du département grâce aux sorties guidées gratuites du Conseil Général du Nord (brochure disponible au 03.20.57.59.59).

Hébergements-Restauration

Pour des hébergements et lieux de restauration, informations et brochures disponibles dans les Offices de Tourisme et au CDT. Pour réserver à la « dernière minute » un hôtel ou une chambre d'hôtes « Résa Chambre » (0892.16.18.20 : 0.34 €/min).

Renseignements

Syndicat d'Initiative de Vaucelles/Les Rues des Vignes : 03.27.78.50.65.

Renseignements complémentaires

Comité Départemental du Tourisme
6, rue Gauthier de Châtillon - BP 1232 - 59013 LILLE Cedex - 03.20.57.59.59
Retrouvez toute l'information touristique sur le site du CDT : www.cdt-nord.fr où cette fiche de randonnée est également consultable et téléchargeable gratuitement.



à PIED dans le NORD

Hainaut



N° 7

Des Marliches au Moulin Brunet Villers-Outréaux, Dehéries (13,5 km - 3 h 30 à 4 h 30)

Etincelles
d'eau
et lumières
du Cambrésis

Etincelles
d'eau
et lumières
du Cambrésis



Autour de Villers Outréaux

**Randonnée Pédestre
Des Marliches
au Moulin Brunet :**
13,5 km

Durée : 3 h 30 à 4 h 30

Départ : Villers-Outréaux :
place du Général De Gaulle
(près du kiosque à musique)

Balisage jaune

**Carte IGN 2607 Ouest
et 2608 Ouest**

L'avis du randonneur :

Dans un paysage de plateau agricole, le circuit traverse des villages caractéristiques du Cambrésis, au patrimoine marqué (fermes imposantes, moulin, anciennes industries textiles). Pratiquer l'itinéraire de préférence lorsque les champs sont en cultures pour apprécier le parcellaire teinté des nuances du jaune, du vert et du marron.



Dehéries-Moulin Brunet

Crédit Photos : 1, 2 : E. Wateau - 3, 4, 5 : S. Bellel.

Rédactrice : Fanny Fouquet - Création : Alaviva Penex Edition - Lille



Des Marliches au Moulin Brunet

(13,5 km - 3 h 30 à 4 h 30)

Départ : Villers-Outréaux : place du Général De Gaulle (près du kiosque à musique).

1 Dirigez-vous vers le monument aux morts puis suivez la RD 16 vers Malincourt. Aux feux, empruntez à gauche la place du Petit-Riez puis à droite la rue Clémenceau.

2 Au niveau de la chapelle, tournez à droite rue de la Paix puis à gauche rue d'Alsace. Rue du bois de la Gourdine, rejoignez à droite la RD 16. Au stop, effectuez un crochet gauche-droite. A la fourche suivante, montez à gauche. A travers champs, vous atteignez "les Marliches" où subsistent les ruines d'une ferme. Remarquez les différents matériaux utilisés pour l'habitation : silex, briques, pierre blanche. Continuez à gauche. Laissez plus loin la route à gauche.

3 A la cote 139 mètres, la vue porte jusqu'aux bois du Gard et du Moulin et au moulin Brunet. Descendez et au croisement poursuivez à gauche vers Malincourt.

4 Vous entrez dans le village par la rue de Beaufevor. Traversez à gauche la zone de parking, vers la "Halle de sports", au niveau de l'école, franchissez à droite la passerelle et montez la ruelle, coupez une rue et rejoignez à droite l'église de Malincourt. Notez sur la place la double rangée de tilleuls.

5 A hauteur de l'église, au stop, allez à droite puis tout droit (RD 111 en direction de Dehéries). A la sortie du village, empruntez à gauche le chemin de terre qui, 250 mètres plus loin, fait un coude à gauche.

6 Prenez à droite. Plus loin, panorama sur le secteur : Dehéries (église), moulin, bios et vallées alentour.

7 Au carrefour des chemins agricoles, descendez à droite le chemin (des Brebis) herbeux. En bas, longez à gauche (bas-côté aménagé) la RD 960 puis empruntez à gauche la rue de l'Eglise. Notez la chapelle (1888). Longez de nouveau à gauche la RD 960 (large, bas côté enherbé).

8 Au moulin Brunet, continuez à gauche. *Erigé en 1293, décapité en 1916, le moulin a été entièrement rénové.*

7 Descendez à droite, longez le bois du Moulin et rejoignez la RD 16. Effectuez prudemment un crochet gauche-droite et poursuivez par le chemin agricole. Continuez tout droit sur 1 km. Point de vue.

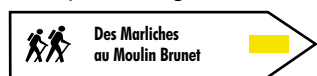
9 A l'intersection, descendez le deuxième chemin à droite. Dans le bas, grimpez en face le chemin creux, bordé de saules-têtards puis poursuivez à travers champs.

10 Prenez à droite, à l'intersection suivante, allez tout droit puis virez à gauche.

11 Au croisement, empruntez à droite la rue du château d'eau, puis suivez la rue Victor Hugo. Croisez la Maison de la Broderie. Tournez à droite rue Pasteur, au stop, retrouvez à gauche la place du Général de Gaulle.

Suivez le guide !

Des flèches, des bornes de jalonnement ou des marques de peinture sont disposées le long du circuit.



Echelle : 0 250 500 m

1

2

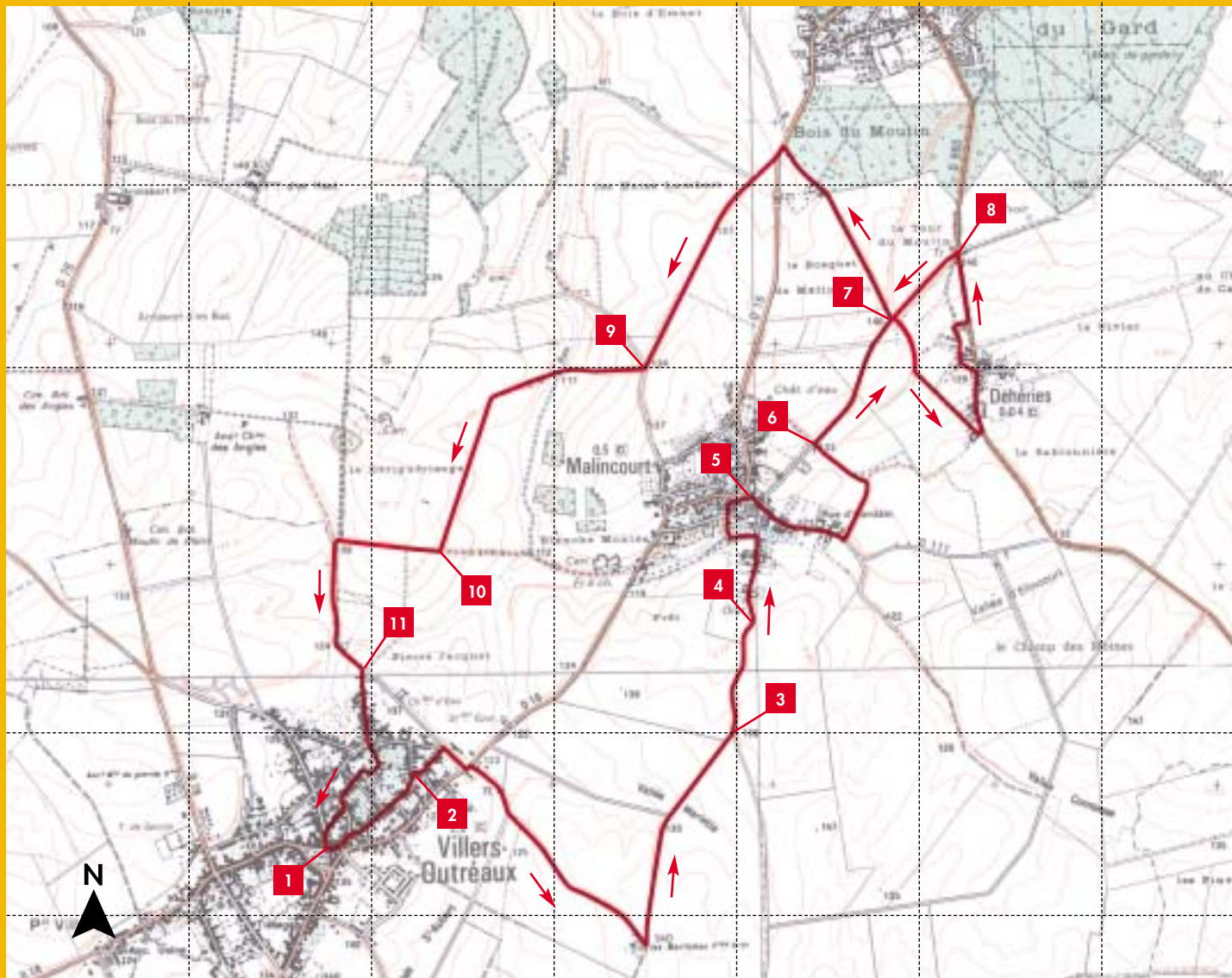
3

4

5

6

7



- Ne quittez pas les sentiers balisés et respectez le travail des gestionnaires des sites, des agriculteurs et des forestiers.
- Protégez la faune, la flore et l'environnement ; emportez vos déchets.
- Respectez la signalisation et les aménagements en bordure de circuit.
- Dans le cas de modifications des itinéraires (améliorations, déviations pour causes de travaux...) suivez le nouveau balisage qui ne correspond plus alors à la description.
- Pour signaler un défaut (fléchage, difficulté, anomalie) ou suggérer une amélioration (circuit ou dépliant), contactez le CONSEIL GÉNÉRAL DU NORD, Direction du Sport, du Tourisme et des Espaces Naturels Hôtel du Département - 59047 LILLE CEDEX (03.20.63.53.89) pdipr@cg59.fr

