



## Une promenade au fil du temps

Le Hainaut, une terre d'Art et d'Histoire. Des monuments, des métiers, des paysages ont résisté à l'usure du temps et évoquent notre civilisation de ses origines à nos jours.

Les premières traces d'une présence humaine remontent à l'époque acheuléenne dixit les silex retrouvés à Gouzeaucourt. L'Archéosite de



Archéosite, Les Rues-des-Vignes.



Canal de St Quentin.



Echauguette, Les Rues-des-Vignes.

Les Rues-des-Vignes joue les prolongations et assure la transition entre préhistoire et histoire. Sur les ruines de l'ancienne abbaye de Vaucelles résonnent encore les prières de Saint Bernard. La renommée de l'édifice fut telle que princes et rois venaient y signer leur traité de paix. Les moines ont enrichi le territoire par leurs pensées mais aussi leur savoir-faire : n'ont-ils pas initié les paysans de Villers-Outréaux à la broderie. Cambrai

connut son heure de gloire à la Renaissance. La prospérité s'accompagne de l'émergence de demeures majestueuses. Convoitée la ville s'entoure de remparts, tandis que des refuges souterrains sont aménagés à Rumilly en Cambrésis, pour accueillir hommes et animaux en vue d'éventuelles agressions.

L'époque moderne coïncide avec l'évolution des transports. Napoléon décide alors l'édification du Grand Souterrain de Riqueval dans le cadre de la construction du canal de Saint Quentin.

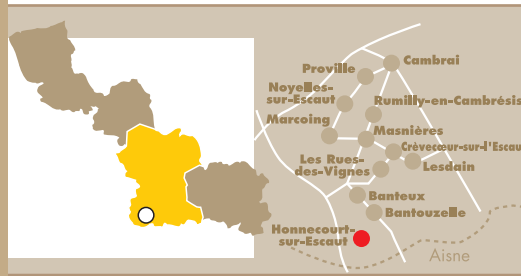
De nos jours, la vallée du Haut-Escaut est propice au tourisme fluvial, en partance de Honnecourt sur Escaut.

Des hommes de talent se cachent souvent derrière ce patrimoine, Fénelon, Villard de Honnecourt, Louis Blériot... Leur histoire... ? L'occasion d'un nouveau voyage !

Honnecourt-sur-Escaut. ⑥

# à VTT dans le NORD

## Hainaut



Les circuits VTT du Nord pour la famille et les sportifs

Les informations mentionnées couvrent un périmètre de 10km.

### Activités et curiosités

**Cambrai** : Musée des Beaux-Arts (03.27.82.27.90), mémoire du Cambrésis, visite des souterrains, des richesses patrimoniales de la ville d'Art et d'Histoire et des jardins publics (03.27.78.36.15)

**Caudry** : Musée des dentelles et broderies (03.27.76.29.77)

**Les-Rues-les-Vignes** : L'Abbaye de Vaucelles (03.27.78.50.65 ou 03.27.78.98.98), Archéosite (03.27.78.99.42), Parc de loisirs « Au relais de l'Echauguette » (03.27.78.91.15)

### Manifestations

**Cambrai** : Les "Féodales" en juin, festival des lauréats "Juventus" en juillet, Procession religieuse et cortège carnavalesque avec les géants "Martin" et "Martine" en août, Journée des espaces souterrains en octobre (03.27.78.36.15)

**Les-Rues-des-Vignes** : Abbaye de Vaucelles : exposition internationale d'orchidées en mars (03.27.78.50.65), Salon des antiquaires

et de la joaillerie en avril, salon Nature (chasse, pêche, vtt, plantes...) en mai, Flâneries jardinières du Haut Escaut en juin, Salon art -Fleur - Salon Gastronomique en oct., fête de la St Hubert en nov., exposition « Noël dans son pays : Vaucelles » en déc. (03.27.78.50.65), Fête de la Vigne à l'Archéosite en sept. (03.27.78.99.42)

**"RDV Nature et Patrimoine"** : découvrez la faune et la flore, le patrimoine du département grâce aux sorties guidées gratuites du Conseil Général du Nord (brochure disponible au 03.20.57.59.59)

### Hébergements Restauration

Pour des hébergements et lieux de restauration, informations et brochures disponibles dans les Offices de Tourisme et au CDT. Pour réserver à la « dernière minute » un hôtel ou une chambre d'hôtes « Résa Chambre » (0892.16.18.20) (0,34 euros/ min)

### Renseignements

**Office de Tourisme de Cambrai** : 03.27.78.36.15  
**Office de tourisme de Caudry** : 03.27.70.09.67

Création : Penez Edition - Lille

Credit Photos : 1, 5, 6 : P. Cheuva, 2, 3, 4 : P. Hourzé.

# à VTT dans le NORD

## Hainaut



Les circuits VTT du Nord pour la famille et les sportifs

## N° 15

### Les Hauts du Cambrésis Honnecourt-sur-Escaut, Banteux, Bantouzelle, Les-Rues-des-Vignes (16 km - 1 h 45)



Paysage du Haut-Escaut. ①

**Randonnée VTT Les Hauts du Cambrésis : 16 km**

**Durée : 1 h 45**

**Départ : Honnecourt-sur-Escaut, église**

**Balisage jaune**

**Cartes IGN : 2507 Est, 2607 Ouest, 2508 Est et 2608 Ouest**

**L'avis du randonneur :**  
*Parcours sans difficulté au cœur du plateau cambrésien. Plusieurs points élevés sur l'itinéraire offrent des vues sur la vallée du Haut-Escaut, les bois et les villages environnants ; en période de pluie, les chemins agricoles boueux sont empruntés avec difficulté. Prudence dans la traversée de la RN 44.*



Scie hydraulique, Honnecourt-sur-Escaut. ②

### Renseignements complémentaires

Comité Départemental du Tourisme

6, rue Gauthier de Châtillon - BP 1232 - 59013 LILLE Cedex 03.20.57.59.59

Retrouvez toute l'information touristique sur le site du CDT :

[www.cdt-nord.fr](http://www.cdt-nord.fr) où cette fiche de randonnée est également consultable et téléchargeable gratuitement.

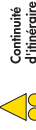



# Les Hauts du Cambrésis (16 km - 1 h 45)

Départ : Honnecourt-sur-Escaut, église.

## Suivez le guide !

Des flèches, des bornes de jalonnement ou des marques de peinture sont disposées le long du circuit.



Echelle :



A proximité de l'église a été reconstituée une scie hydraulique d'après les plans de Villard-de-Honnecourt, architecte-inventeur du XIII<sup>e</sup> siècle, le « Léonard de Vinci français ».

**1** Descendez la rue de l'église. Tournez à droite sur la RD 103, puis suivez la RD 16 à gauche (avant le pont), en direction de Banteux.

**2** Prenez à droite la RD 96A. 300 m après la station de pompage, empruntez à droite un chemin enherbé qui vous conduit, parallèlement au canal, à Banteux. Au bout du chemin, prenez à gauche puis à droite.

**3** A l'église de Banteux, tournez à droite, franchissez le canal et montez vers Bantouzelle, en roulant sur une longue portion de route pavée. Au stop, continuez à gauche, passez l'église et traversez Bantouzelle.

**4** Traversez prudemment la RN 44 et roulez en direction de l'abbaye de Vaucelles.

**5** A l'intersection, empruntez à droite la RD 96 et, 50 m plus loin, avant le virage, pour suivez en face sur le chemin. Vous longez ainsi l'enceinte Sud de l'abbaye cistercienne.

**6** A la fourche, montez à droite et côtoyez les noisetiers, érables champêtres et aubépiniers qui composent la lisière des bois (Florin, Bantouzelle).

**7** Au croisement, prenez à droite. Vous roulez à présent à travers les grandes cultures céréalières et betteravières du Cambrésis. Laissez le premier chemin sur votre droite qui mène à la ferme de Gratte-Panche. Au calvaire, continuez tout droit.

**8** Arrivé à la RN 44, dirigez vous à droite, pendant 150 m environ, puis suivez la RD 16 en direction d'Honnecourt-sur-Escaut.

**9** Hameau de La Terrière : à la chapelle quittez la Grande Rue et montez à droite la rue de Rancourt.

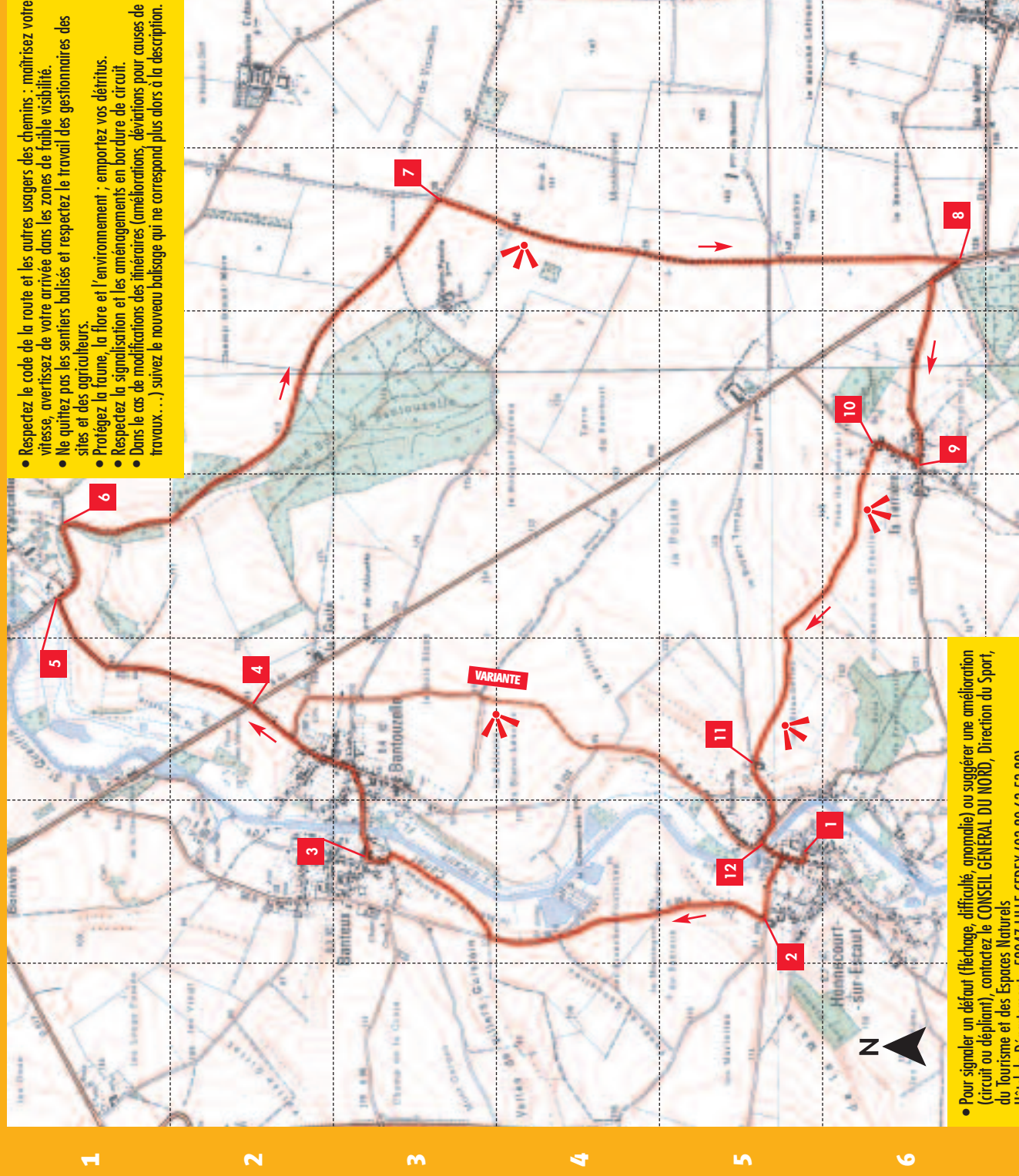
**10** A la chapelle de brique rouge, suivez à gauche la petite route gravillonnée. Point de vue sur la vallée de l'Escaut et les villages alentours. Continuez sur le chemin creux où sureaux et aubépiniers forment une voûte arbutive, refuge de nombreux oiseaux et petits mammifères.

**11** Descendez vers Honnecourt-sur-Escaut. Point de vue sur le village. Au calvaire, continuez de descendre.

**12** Franchissez le canal de Saint-Quentin et rejoignez l'église.

Il existe une variante, reliant le cimetière de Bantouzelle au pont au-dessus du canal à Honnecourt-sur-Escaut, (en orange sur la carte), qui permet de varier le parcours à l'ailler.

A B C D E F G



- Respectez le code de la route et les autres usagers des chemins : maîtrisez votre vitesse, avertissez de votre arrivée dans les zones de faible visibilité.
- Ne quittez pas les sentiers balisés et respectez le travail des gestionnaires des sites et des agriculteurs.
- Protégez la faune, la flore et l'environnement ; emportez vos déchets.
- Respectez la signalisation et les aménagements en bordure de circuit.
- Dans le cas de modifications des itinéraires (améliorations, déviations pour causes de travaux...) suivez le nouveau balisage qui ne correspond plus alors à la description.

• Pour signaler un défaut (fléchage, difficulté, anomalie) ou suggérer une amélioration (circuit ou dépliant), contactez le CONSEIL GENERAL DU NORD, Direction du Sport, du Tourisme et des Espaces Naturels  
Hôtel du Département - 59047 LILLE CEDEX (03.20.63.53.89)