



Esprit et corps...de ferme !



Abbaye des Guillemins

S'il est une particularité, de l'histoire et de l'architecture du Cambrésis, qui impressionne toujours les visiteurs, c'est la ferme d'Abbaye ! Elles sont encloses

autorité ecclésiastique. C'est le cas de la Ferme du Tronquoy à Montigny-en-Cambrésis, autrefois propriété de l'abbaye d'Anchin, qui fut dirigée par les moines bénédictins au 12^e siècle puis confiée à des fermiers au 14^e. Depuis 1724, elle est le bien de la famille Tamboise, dont les descendants occupent toujours les lieux ! De nos jours, si l'envie vous prend de découvrir ces domaines aux dimensions imposantes, rendez vous à Marcoing, Banteux ou encore Esnes, où fermes et granges dîmières qui ouvrent parfois leurs portes, par exemple lors des journées du patrimoine. Leurs occupants sauront vous faire partager leurs savoir-faire, artisanal ou agricole, et vous présenteront bâtiments, vergers et produits du terroir, pour vous nourrir, dans le même temps, l'esprit et le corps !



Lieu-dit Borne Enfance, Villers Outreaux

quelques-unes, censes ou granges, aux alentours de Cambrai, à avoir résisté à la Révolution et aux différentes guerres pour témoigner du caractère de ces édifices de talent.

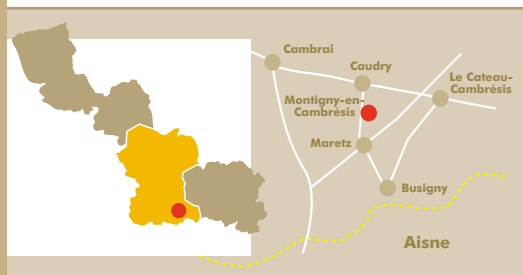
Fondées, pour la plupart, au cours des 7^e et 8^e siècles par des évêques, moines, missionnaires et grands propriétaires terriens, les abbayes possédaient de vastes domaines qui leur permettaient de subvenir à leurs besoins. A cela s'ajoutaient des bâtiments, acquis souvent grâce à des donations, qu'ils structuraient en construisant des fermes abbatiales. Réparties sur plusieurs régions, elles appartenaient toutes à une haute



Ferme du Tronquoy

à PIED dans le NORD

Hainaut



Toutes les informations pratiques mentionnées couvrent un périmètre de 10 km autour du circuit.

Activités et curiosités

Caudry : Musée des dentelles et broderies (03.27.76.29.77).

Esnes : visite du château sur RDV (03.27.78.91.28).

Le Cateau-Cambrésis : Musée Matisse (03.27.84.64.50), visite de la Brasserie Historique de l'abbaye du Cateau (03.27.07.19.19).

Villers-Outreaux : Maison de la Broderie (03.27.70.88.54).

Manifestations annuelles

Carnières : Fête du Pissenlit en avril (03.27.82.48.87).

Le Cateau-Cambrésis : Défilé du géant et foire de St Mathieu en septembre (03.27.84.10.94).

« Les Rendez-vous nature »

Découvrez la faune et la flore du département grâce aux sorties guidées gratuites du Conseil Général du Nord (brochure disponible au 03.20.57.59.59).

Hébergements-Restauration

Pour des hébergements et lieux de restauration, informations et brochures disponibles dans les Offices de Tourisme et au CDT. Pour réserver à la « dernière minute » un hôtel ou une chambre d'hôtes « Résa Chambre » (0892.16.18.20 : 0.34 €/min).

Renseignements

Office de Tourisme de Cambrai : 03.27.78.36.15

Office de Tourisme du Pays de Matisse : 03.27.84.10.94

Syndicat d'Initiative de Vaucelles/Les Rues des Vignes : 03.27.78.50.65

Renseignements complémentaires

Comité Départemental du Tourisme
6, rue Gauthier de Châtillon - BP 1232 - 59013 LILLE Cedex - 03.20.57.59.59
Retrouvez toute l'information touristique sur le site du CDT : www.cdt-nord.fr où cette fiche de randonnée est également consultable et téléchargeable gratuitement.



à PIED dans le NORD

Hainaut



N° 12

Circuit du Tronquoy

Bertry, Clary, Montigny-en-Cambrésis
(4,5 km ou 12 km - 1 h 20 ou 3 h 00 à 4 h 00)



Ferme du Tronquoy

Randonnée Pédestre
Circuit du Tronquoy :
4,5 km ou 12 km

Durée : 1 h 20 ou 3 h 00 à 4 h 00

Départ : Montigny-en-Cambrésis : église

Balisage jaune

Carte IGN 2607 Ouest et 2607 Est

L'avis du randonneur :

Ce circuit traverse le « plateau boisé » du Cambrésis, vallonné et entrecoupé de ruisseaux. Chemins agricoles, anciennes routes pavées et petites voies champêtres constituent le support de cette agréable promenade adaptée au public familial comme au randonneur plus assidu.



En traversant le Tronquoy

Rédactrice : Fanny Fouquet - Création : Alvia Penex Edition - Lille

Crédit Photos : 1, 2, 4 : P. Houzé - 3 : E. Waireau - 5 : P. Cheuva.



Circuit du Tronquoy

(4,5 km ou 12 km - 1 h 20 ou 3 h 00 à 4 h 00)

Départ : Montigny-en-Cambrésis : église.

1 Depuis l'église, suivez la rue Gambetta en direction de Bertry.

2 Tournez à droite la rue Emile Zola. Le circuit quitte Montigny-en-Cambrésis et emprunte un chemin pavé.

3 Arrivé sur la RD 98, partez à droite (prudence) et, 700 m plus loin, à l'entrée de Clary, prenez à gauche vers le stade. Au niveau du terrain de sport, continuez tout droit. Le chemin grimpe sur le plateau boisé et offre plusieurs points de vue.

4 Au carrefour, virez à gauche et tout droit, après 2 500 mètres, rejoignez Bertry.

5 Au bout de la rue, au stop, tournez à gauche puis suivez la rue Jacquard qui monte vers la place (Eugène Fiévet). Au bout de la place, prenez à gauche la rue Parmentier.

6 Place du 1^{er} mai, suivez à gauche la rue Diderot, de même à l'intersection suivante puis la rue Curie. Au bout de la rue, empruntez à droite le sentier.

7 A la route, effectuez un crochet gauche/droite et récupérez le C 8 en direction de Montigny-en-Cambrésis.

8 Après 750 m, bifurquez à droite.

9 70 m avant la route, longez, au plus près de la haie, la prairie. Le circuit devient plus marqué au niveau des pommaraies et aboutit au hameau du Tronquoy.

10 Aux bâtiments, continuez à gauche et descendez tout droit jusqu'à un stop. Retrouvez à gauche l'église.

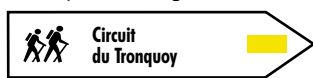
VARIANTE 4,5 km :

2 Continuez tout droit et quittez le village.

8 Empruntez à gauche le premier chemin. Allez en **9**.

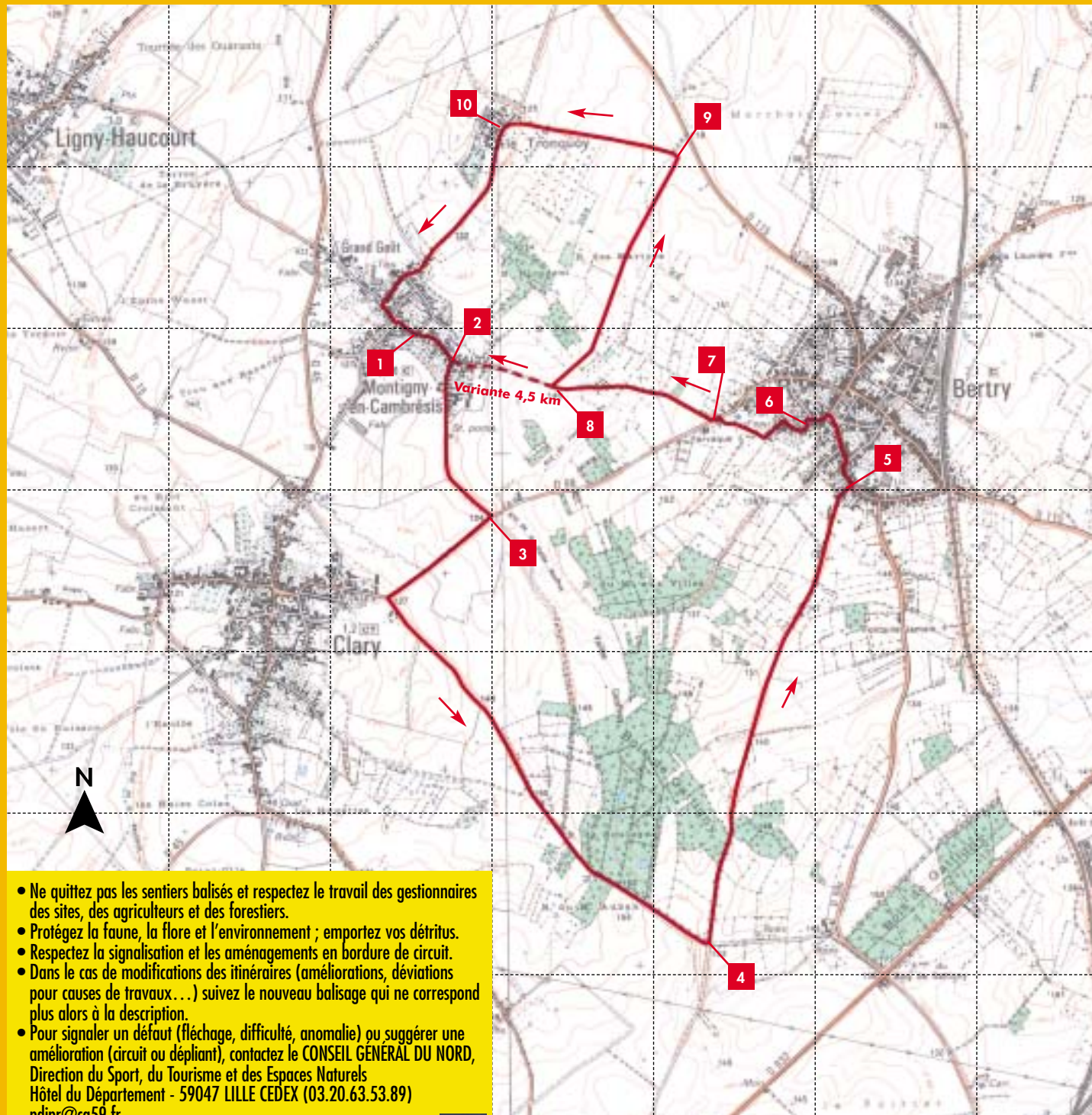
Suivez le guide !

Des flèches, des bornes de jalonnement ou des marques de peinture sont disposées le long du circuit.



Echelle : 0 250 500 m

1
2
3
4
5
6
7



- Ne quittez pas les sentiers balisés et respectez le travail des gestionnaires des sites, des agriculteurs et des forestiers.
- Protégez la faune, la flore et l'environnement ; emportez vos déchets.
- Respectez la signalisation et les aménagements en bordure de circuit.
- Dans le cas de modifications des itinéraires (améliorations, déviations pour causes de travaux...) suivez le nouveau balisage qui ne correspond plus alors à la description.
- Pour signaler un défaut (fléchage, difficulté, anomalie) ou suggérer une amélioration (circuit ou dépliant), contactez le CONSEIL GÉNÉRAL DU NORD, Direction du Sport, du Tourisme et des Espaces Naturels Hôtel du Département - 59047 LILLE CEDEX (03.20.63.53.89) pdipr@cg59.fr

