




Souterrain au fil de l'eau



La construction du canal de Saint-Quentin, reliant la Somme, l'Escaut et l'Oise, fut étudiée dès 1721. Les travaux, entrepris après la Révolution française, furent presque entièrement réalisés par des déserteurs condamnés et des prisonniers de guerre majoritairement espagnols.



La famille Colvert en balade.

Napoléon I^{er}, qui en avait déterminé le tracé souterrain dès 1801, inaugura en 1810 avec son épouse Marie-Louise, sa famille et une partie de sa cour, le canal et les souterrains. Il le traversa dans toute son étendue, de Saint-Quentin jusqu'à Cambrai.



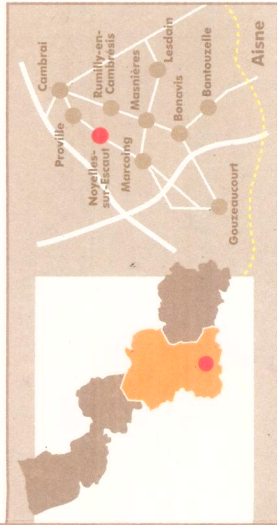
Ecluse de Marcoing

Dès la fin des travaux, il fut ouvert à la navigation et les premiers bateaux flamands qui durent l'emprunter en étaient tout intimidés, n'ayant jamais emprunté de souterrain. Partout en Europe on en parlait comme d'une oeuvre grandiose, sans précédent, qui occupait les discussions et toutes les imaginations !

En 1916, le canal devint un abri sûr pour les allemands qui mirent en place la ligne Hindenburg et bouchèrent le souterrain à ses 2

à PIED dans le NORD

Hainaut



Étincelles d'eau et lumières du Cambrésis

Rédactrice : Fanny Fouquet - Création : Alayia Penz Edition - Lille

Toutes les informations pratiques mentionnées couvrent un périmètre de 10 km autour du circuit.

Activités et curiosités

Cambrai : Ville d'Art et d'Histoire
Musée des Beau-Arts (03.27.82.27.90), mémoire du Cambrésis, visite des souterrains, des richesses patrimoniales de la ville d'Art et d'Histoire et des jardins publics (03.27.78.36.15) service animation du Patrimoine (03.27.82.93.88).

Esnes : visite du château sur RDV (03.27.78.91.28)

Les-Rues-des-Vignes : L'Abbaye de Vaucelles (03.27.78.50.65 ou 03.27.78.98.98), l'Archeostie (03.27.78.99.42), parc de loisirs « Au relais de l'Chauguette » (03.27.78.91.15).

Manifestations annuelles

Cambrai : Journée des villes fortifiées le dernier WE d'avril, « Les Féodales » en juin, festival Juventus (jeunes solistes européens) en juillet, procession religieuse et cortège carnavalesque avec les géants et « Martin et Maréne » le 15 août, journée du patrimoine 3^e WE de septembre, journée des espaces souterrains en octobre (03.27.78.36.15).

Les-Rues-des-Vignes : Abbaye de Vaucelles : exposition internationale d'orchidées en mars, Salons des Antiquaires et de la joaillerie en avril, Salon Nature (chasse, pêche, VTT, plantes...) en mai, Flanderies jardinières du Haut Escaut en juin, fête de la Vigne à l'Archeostie en septembre (03.27.78.99.42), Salon art Fleur – Salon Gastronomie en octobre, Fête de St Hubert en nov, exposition « Noël dans son pays » en décembre (03.27.78.50.65).

Renseignements complémentaires

Comité Départemental du Tourisme
6, rue Gambier de Châtillon - BP 1232 - 59013 LILLE Cedex - 03.20.57.59.59
Retrouvez toute l'information touristique sur le site du CDT : www.cdt-nord.fr ou cette fiche de randonnée est également consultable et téléchargeable gratuitement.



Conseil Général
Département du Nord

à PIED dans le NORD

Hainaut

N° 2 Circuit de l'Escaquette

Noyelles-sur-Escaut, Marcoing (10 km - 2 h 30 à 3 h 20)

Étincelles d'eau et lumières du Cambrésis



Ecluse de Marcoing

Randonnée Pédestre
Circuit de l'Escaquette
10 km
Durée : 2 h 30 à 3 h 20
Départ : Noyelles-sur-Escaut : église
Balisage jaune
Carte IGN 2507 Est

L'avis du randonneur :

Le départ se fait à Noyelles-sur-Escaut dont le nom viendrait de la nielle des blés, plante toxique à fruits noirs fréquente autrefois dans les champs de céréales. Ce circuit emmènera le randonneur le long du canal de Saint-

Quentin où il pourra observer canards colverts, poules d'eau et bérans et à l'écluse une péniche attendra peut-être son tour pour la franchir.

Bien qu'en grande partie goudronnée, le port de chausseries étanches est nécessaire en période de pluie le long des chemins boueux



Pont sur l'Escaut - rivière

Conseil Général
Département du Nord

Circuit de l'Escaquette

(10 km - 2 h 30 à 3 h 20)

Départ : Noyelles-sur-Escaut : église.

- 1** Dos à l'église, partez à gauche et franchissez l'Escaut-rivière. Abouissez ou canal.
- 2** Avant le canal de Saint-Quentin, descendez à droite vers le chemin de halage et continuez tout droit le long des berges.
- 3** Après l'écluse, quittez le chemin de halage et prenez à droite le sentier qui vous amène à une plateforme en ciment bordant un bras mort du canal (présence de bancs). A son extrémité virez à gauche, poursuivez sur la droite puis tout droit en passant à nouveau au dessus de l'Escaut. Rejoignez ainsi l'hôtel de ville de Marcoing.
- 4** Au rond point de l'hôtel de ville, engagez vous à gauche sur la rue Jean Jaurès puis à droite sur la rue Voltaire. Au bout, effectuez un léger crochet gauche et droite et suivez la rue de la Fontaine. Passez devant un plan d'eau ou vous pourrez observer des cygnes noirs d'Australie. Restez sur le chemin. Franchissez l'Escaquette.
- 5** Au bout, à la maison, tournez à droite puis à gauche avant d'emprunter le chemin agricole à droite qui vous amène à un oratoire. Continuez tout droit et en bas empruntez la route à gauche.
- 6** Suivez à gauche le chemin de Cantaign, qui peut devenir boueux et longez le bois des Neuf. Traversez la petite route et au carrefour suivant, aux quatre chemins, bifurquez à droite.
- 7** Virez à droite sur la RD 142 et, après le cimetière, à gauche. Suivez la rue principale tout droit sur 450 m, puis retrouvez à gauche l'église.

Suivez le guide !

Des flèches, des bornes de jalonnement ou des marques de peinture sont disposées le long du circuit.



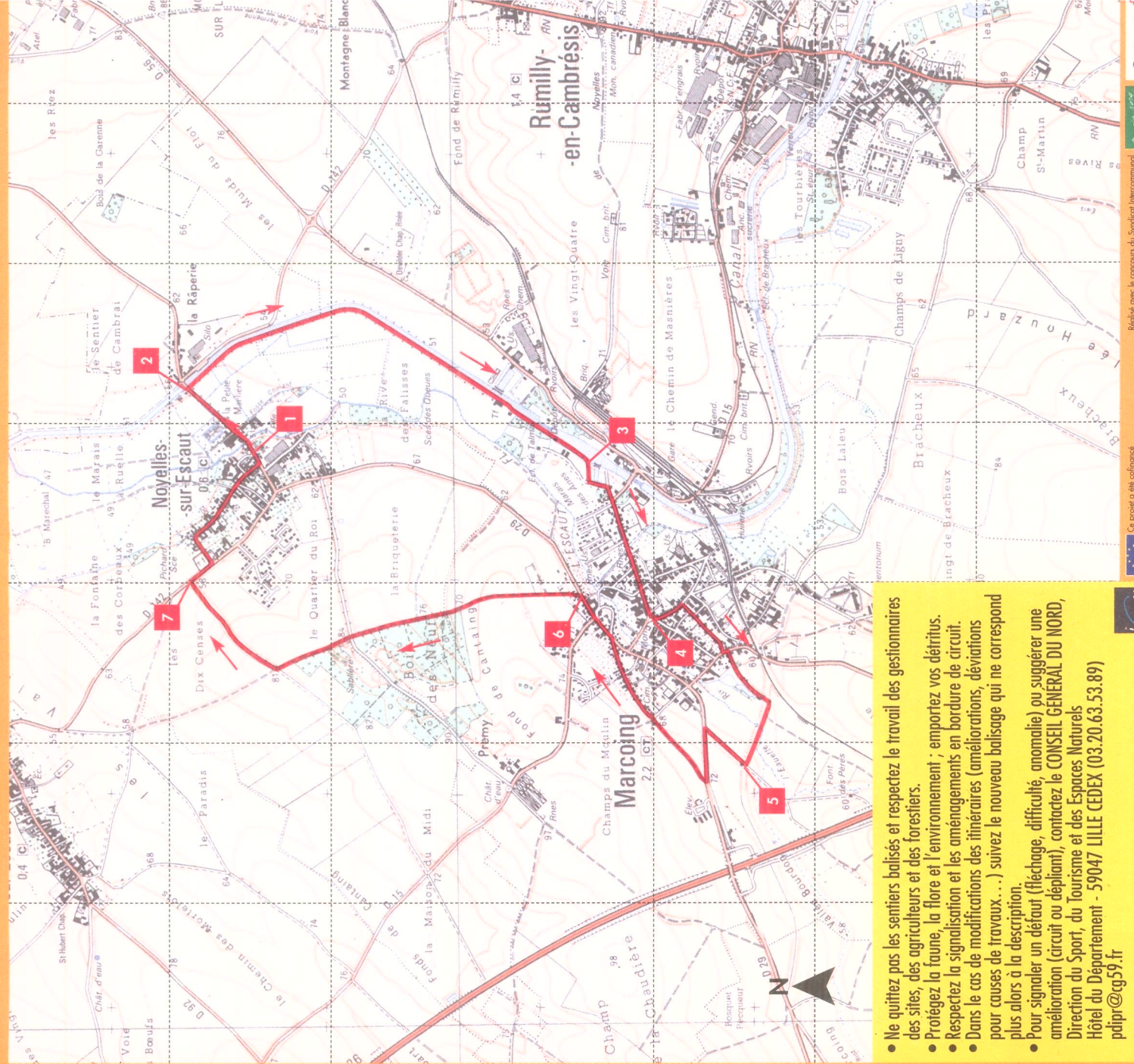
Continuité d'itinéraire
Mauvaise direction



Changement de direction



Echelle : 0 250 500 m



- Ne quittez pas les sentiers balisés et respectez le travail des gestionnaires des sites, des agriculteurs et des forestiers.
- Protégez la faune, la flore et l'environnement ; emportez vos détritus.
- Respectez la signalisation et les aménagements en bordure de circuit.
- Dans le cas de modifications des itinéraires (améliorations, déviations pour causes de travaux...) suivez le nouveau balisage qui ne correspond plus alors à la description.
- Pour signaler un défaut (fléchage, difficulté, anomalie) ou suggérer une amélioration (circuit ou dépliant), contactez le CONSEIL GENERAL DU NORD, Direction du Sport, du Tourisme et des Espaces Naturels
Hôtel du Département - 59047 LILLE CEDEX (03.20.63.53.89)
papipr@cg59.fr