



L'arbre des milieux humides

Le saule est l'arbre symbole des prairies humides du département. On distingue de nombreuses espèces que l'on pourrait regrouper sous deux formes :

- les Saules aux feuilles rondes. Appartiennent à cette catégorie, le saule Marsault aux feuilles dentées largement ovales liées par un pétiole long et poilu et le saule



La Selle.



Saules-têtards.




5

cendré dont les feuilles ont une plus grande largeur dans le tiers supérieur. Elles sont vertes sur la face supérieure et couvertes d'un duvet gris cendré en dessous ; - les Saules aux feuilles allongées tels le Saule blanc, qui peut atteindre 20 à 25 m de haut. Il se caractérise par sa cime ample, aux reflets argentés dus aux feuilles pubescentes, blanchâtres sur les deux faces ; les branches sont, elles, de couleur grise. Le saule Osier possède des feuilles vertes foncées couvertes de poils soyeux et luisants.

Le Saule est régulièrement exploité par l'homme. Les tailles à répétition créent des bourrelets où s'accumule la sève ; de ces bourrelets repartent de nouvelles branches. Cette nouvelle physiologie a conduit à qualifier le saule de têtard.

Si son bois est utilisé en sculpture, vannerie ou comme combustible, sa sève possède des vertus médicinales et sert notamment à la fabrication de l'aspirine.

L'espèce chère à Alfred de Musset, un exotique, est le Saule Pleureur ou Saule de Babylone, à la beauté renversante... !

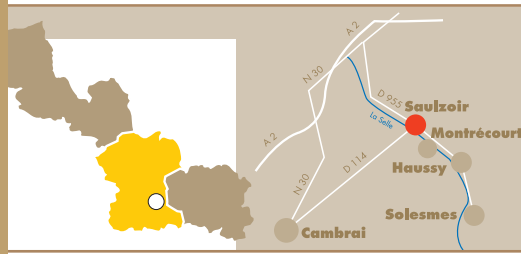


La Selle.

6

à PIED dans le NORD

Hainaut



Les informations mentionnées couvrent un périmètre de 10km.

Activités et curiosités

Avesnes les Aubers : Maison des Mulquiers (03.27.74.53.78)

Bouchain : Croisiers fluviales (03.27.25.34.37 ou 06.80.20.07.10), Musée de l'Ostrevant (03.27.35.73.97)

Cambrai : (ville d'Art d'Histoire) Musée des Beaux-Arts (03.27.82.27.90), mémoire du Cambrésis, visite des souterrains, des richesses patrimoniales de la ville d'Art et d'Histoire et des jardins publics (03.27.78.36.15).

Denain : Musée d'histoire locale et d'archéologie (03.27.44.62.12), Musée régional des Chemins de Fer (03.27.49.78.52), Musée de la résistance en zone interdite (03.27.44.62.12)

Valenciennes : Musée des Beaux-Arts (03.27.22.57.20) ; visites guidées thématiques de la ville en saison (03.27.40.01.62), Bibliothèque /Médiathèque (03.27.22.57.00)

Wavrechain-sous-Faulx : Complexe de loisirs "Le Fleury", parc d'attraction (03.27.35.71.16)

Manifestations annuelles

Cambrai : « Les Féodales » en juin ; festival des Lauréats en juillet, procession religieuse et cortège carnavalesque avec les géants « Martin et Martine » en août, journée des espaces souterrains en oct (03.27.78.36.15).

Carnières : Fête du Pissenlit en avril (03.27.82.48.87)

Denain : Carnaval en avril (03.27.23.59.59)

Solesmes : Carnaval et fête des Seringueux en fév (03.27.72.17.70)

Valenciennes : Festival international du film d'action et d'aventure en mars (03.27.29.55.40), «Les Folies de Binbin », cortège carnavalesque en sept, Procession Notre Dame du Saint Gordon en sept (03.27.40.01.62), « L'Artisanale », galerie des métiers d'art en déc (03.27.42.20.78).

"RDV Nature" : découvrez la faune et la flore du département grâce aux sorties guidées gratuites du Conseil Général (brochure au 03.20.57.59.59)

Hébergements-Restauration

Informations et brochures disponibles dans les Offices de Tourisme et au CDT. Réserver à la « dernière minute » un hôtel ou une chambre d'hôtes « Résa Chambre » (0892.16.18.20 : 0.34 euros/min)

Renseignements

Office de Tourisme de Bouchain : 03.27.25.35.88

Office de Tourisme de Cambrai : 03.27.78.36.15

Office de Tourisme de Valenciennes et du Pays de Condé sur l'Escaut : 03.27.28.89.10

Renseignements complémentaires

Comité Départemental du Tourisme
6, rue Gauthier de Châtillon - BP 1232 - 59013 LILLE Cedex 03.20.57.59.59
Retrouvez toute l'information touristique sur le site du CDT : www.cdt-nord.fr où cette fiche de randonnée est également consultable et téléchargeable gratuitement.



à PIED dans le NORD

Hainaut



Une sélection des 30 plus belles balades

N° 22

Une sélection des 30 plus belles balades

Circuit de la Vallée des Saules Saulzoir, Montrécourt, Haussy

(9,5 km - 3 h 00)



La Selle.

Randonnée Pédestre
Circuit de la Vallée des Saules : 9,5 km

Durée : 3 h 00

Départ : Saulzoir, parking de l'église Saint-Martin

Balisage rouge

Carte IGN : 2607 Ouest

L'avis du randonneur :
Plateau cultivé, bocage cambrésien, fermes du XVIII^e sont les décors principaux de ce circuit familial au fil de la Selle. Meilleure période : d'avril à octobre.

En période de pluie, le port de chaussures étanches est nécessaire.



Ancien moulin. Saulzoir.

2



Circuit de la Vallée des Saules

(9,5 km - 3 h 00)

Départ : Saulzoir, parking de l'église Saint-Martin.

1 Face à l'église, prenez à droite (rue Lavoisier). Au stop, montez à gauche la rue Jean-Jacques Rousseau. Ferme spécialisée dans le chapon.

2 Quittez la route et empruntez à droite le chemin Roy. Continuez le long des cultures.

3 Traversez la Chaussée Brunehaut par un crochet droite / gauche. Plus loin en chemin, point de vue sur les villages de Saulzoir et Haussy.

4 Tournez à droite et descendez vers le village de Haussy par le chemin du Vertigneul. A l'approche du village, notez quelques éléments du patrimoine local : portion pavée, lavoir, pigeonnier.

5 Continuez tout droit en laissant le chemin de terre à gauche.

6 Arrivé à l'église, prenez la direction du stade. Franchissez la Selle (rue de la Victoire).

7 Tournez à droite (rue Henri Barbusse), au rond-point (ancienne gare), prenez à gauche puis tout de suite à droite.

8 Continuez tout droit jusqu'à Montrécourt. Le chemin suit les méandres de la Selle, soulignés par des saules caractéristiques des bords de berges. Traversez Montrécourt.

9 Au monument aux Morts, suivez à gauche la rue de la Cavée. A l'intersection suivante, bifurquez à droite et aboutissez à la RD 11.

10 A la chapelle, dirigez-vous à droite et le long de la rue principale (rue Victor Hugo), rejoignez l'église.

Suivez le guide !

Des flèches, des bornes de jalonement ou des marques de peinture sont disposées le long du circuit.



Echelle : 0 200 400 m

1

2

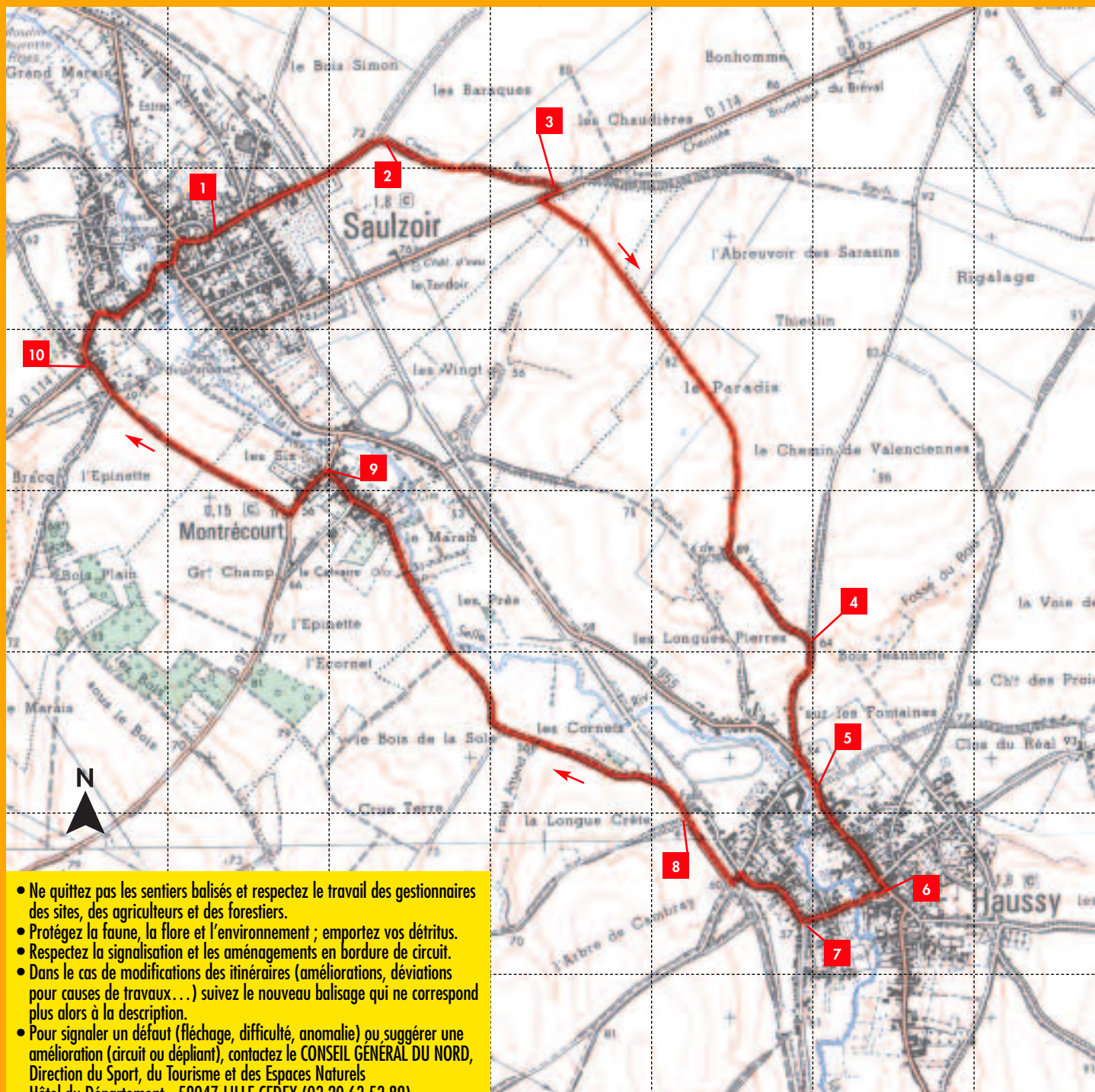
3

4

5

6

7



- Ne quittez pas les sentiers balisés et respectez le travail des gestionnaires des sites, des agriculteurs et des forestiers.
- Protégez la faune, la flore et l'environnement ; emportez vos déchets.
- Respectez la signalisation et les aménagements en bordure de circuit.
- Dans le cas de modifications des itinéraires (améliorations, déviations pour causes de travaux...) suivez le nouveau balisage qui ne correspond plus alors à la description.
- Pour signaler un défaut (fléchage, difficulté, anomalie) ou suggérer une amélioration (circuit ou dépliant), contactez le CONSEIL GÉNÉRAL DU NORD, Direction du Sport, du Tourisme et des Espaces Naturels Hôtel du Département - 59047 LILLE CEDEX (03.20.63.53.89)

Extraits de la carte IGN 2607 Ouest - Convention n° 7006/IGN - Copyright 2006

Circuit réalisé avec le concours du Comité Départemental de la Randonnée Pédestre



Ce programme a été cofinancé par le Fond Européen de Développement Régional.

