



## Dentelle de rêve !



Visite pédagogique

L'aventure de la dentelle caudrésienne a commencé au 19<sup>e</sup> siècle avec l'introduction frauduleuse en France de métiers mécaniques anglais, dits Leavers.

Ces machines, dont la première fut importée en catimini par Placide Gabet, fabriquaient de la dentelle de qualité commercialisée sous le label « Dentelle de Calais ». Cette industrie connut un essor considérable dès 1880 et jusqu'en 1914. L'après-guerre favorisa une restauration des machines, leur faisant bénéficier d'une avancée technologique notable. Caudry fait alors un grand bond en avant et se consacre à la production de dentelles de luxe, très prisées par les plus prestigieuses maisons de Haute-Couture.

Le Musée municipal des Dentelles et Broderies, installé au cœur de la ville dans l'ancienne fabrique de

dentelle Carpentier, a su conserver l'atmosphère d'un véritable atelier en fonctionnement.

Véritable hommage aux femmes et hommes qui se consacrent depuis deux siècles aux métiers du tulle et de la dentelle, ce lieu original, qui a ouvert ses portes en 1995, est l'unique musée français consacré à la dentelle mécanique. On y découvre l'histoire dentellière de Caudry ainsi qu'une collection d'échantillons, d'accessoires de mode et de robes et parures des 19<sup>e</sup> et 20<sup>e</sup> siècles.

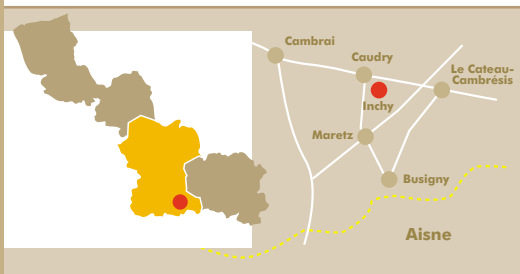
C'est sûr, vous serez séduit par la dentelle, à la finesse sans cesse réinventée... Véritable alchimie entre savoir-faire et technique, elle fait partie intégrante du patrimoine caudrésien et contribue à faire rêver les filles des majestueuses robes de princesse et au Prince Charmant qui l'accompagne !



Caudry - Musée de la Dentelle

# à PIED dans le NORD

## Hainaut



Toutes les informations pratiques mentionnées couvrent un périmètre de 10 km autour du circuit.

### Activités et curiosités

**Cambrai : Ville d'Art et d'Histoire**  
Musée des Beaux-Arts (03.27.82.27.90), mémoire du Cambrésis, visite des souterrains, des richesses patrimoniales de la ville d'Art et d'Histoire et des jardins publics (03.27.78.36.15), service animation du Patrimoine (03.27.82.93.88).

**Caudry** : Musée des dentelles et broderies (03.27.76.29.77).

**Esnes** : visite du château sur RDV (03.27.78.91.28).

**Le Cateau-Cambrésis** : Musée Matisse (03.27.84.64.50), visite de la Brasserie Historique de l'abbaye du Cateau (03.27.07.19.19).

### Manifestations annuelles

**Cambrai** : Journée des villes fortifiées le dernier WE d'avril, « Les Féodales » en juin, festival Juventus (jeunes solistes européens) en juillet, procession religieuse et cortège carnavalesque avec les géants « Martin et Martine » le 15 août, journée du patrimoine 3<sup>e</sup> WE de septembre, journée des espaces souterrains en octobre (03.27.78.36.15).

### Renseignements complémentaires

Comité Départemental du Tourisme  
6, rue Gauthier de Châtillon - BP 1232 - 59013 LILLE Cedex - 03.20.57.59.59  
Retrouvez toute l'information touristique sur le site du CDT : [www.cdt-nord.fr](http://www.cdt-nord.fr) où cette fiche de randonnée est également consultable et téléchargeable gratuitement.



Conseil Général  
Département du Nord

# à PIED dans le NORD

## Hainaut



## N° 11

## Circuit d'Audencourt

Beaumont-en-Cambrésis, Caudry, Inchy, Troisvilles

(10,5 km - 2 h 30 à 3 h 00)



Plateau cultivé

### Randonnée Pédestre

Circuit d'Audencourt :

10,5 km

Durée : 2 h 30 à 3 h 00

Départ : Inchy : église

Balises jaunes

Carte IGN : 2607 Est



Caudry - Musée de la Dentelle

### L'avis du randonneur :

*Nous sommes sur la "route du lait". Ce circuit qui n'est pas totalement plat serpente au milieu des champs et des pâtures au travers du plateau cambrésien. Les chemins agricoles peuvent s'avérer très boueux en période pluie et il est conseillé de s'équiper de chaussures étanches. La tranquillité de ce circuit conviendra à une sortie familiale.*



Conseil Général  
Département du Nord

Rédactrice : Fanny Fouquet - Création : Alavia Penex Edition - Lille

Crédit Photos : 1, 2, 3, 4 : P. Cheuva.

# Circuit d'Audencourt

(10,5 km - 2 h 30 à 3 h 00)

Départ : Inchy : église.

**1** Depuis l'église, suivez la rue du D' Paul Eloire et continuez tout droit par la rue du 19 Mars 1962. Passez devant le château d'eau et poursuivez sur le chemin agricole. En haut de la petite côte (138 m), virez sur la gauche et vous passez devant l'oratoire Notre Dame de la Vallée Saint-Martin.

**2** Au bout, tournez à droite puis de nouveau à droite sur la rue de la Sotière. Descendez jusqu'à l'église de Troisvilles où vous empruntez à droite la rue du Villers.

**3** Dans le croisement, suivez à droite la rue d'Audencourt et poursuivez tout droit sur le chemin, parfois encaissé.

**4** A l'intersection, partez à droite et après le passage sous la ligne à haute tension, obliquez à gauche en direction de l'église d'Audencourt.

**5** Au carrefour, traversez la RD 115a et prenez en face la rue Jean-Baptiste Poulain.


**6** Après le poste électrique, bifurquez à droite.

**7** Traversez avec prudence la RD 115a et continuez sur le chemin de Beaumont. Au croisement suivant, allez tout droit, laissez deux rues sur la droite et, tout de suite après le monument aux morts, empruntez à droite la rue Marc Defosse.

**8** Après l'église, prenez à gauche la rue Adolphe Soissons qui devient la rue de l'Agneau. Laissez à droite la rue du Paradis et retrouvez l'église d'Inchy.

## Suivez le guide !

Des flèches, des bornes de jalonnement ou des marques de peinture sont disposées le long du circuit.



Echelle : 0 250 500 m

1

2

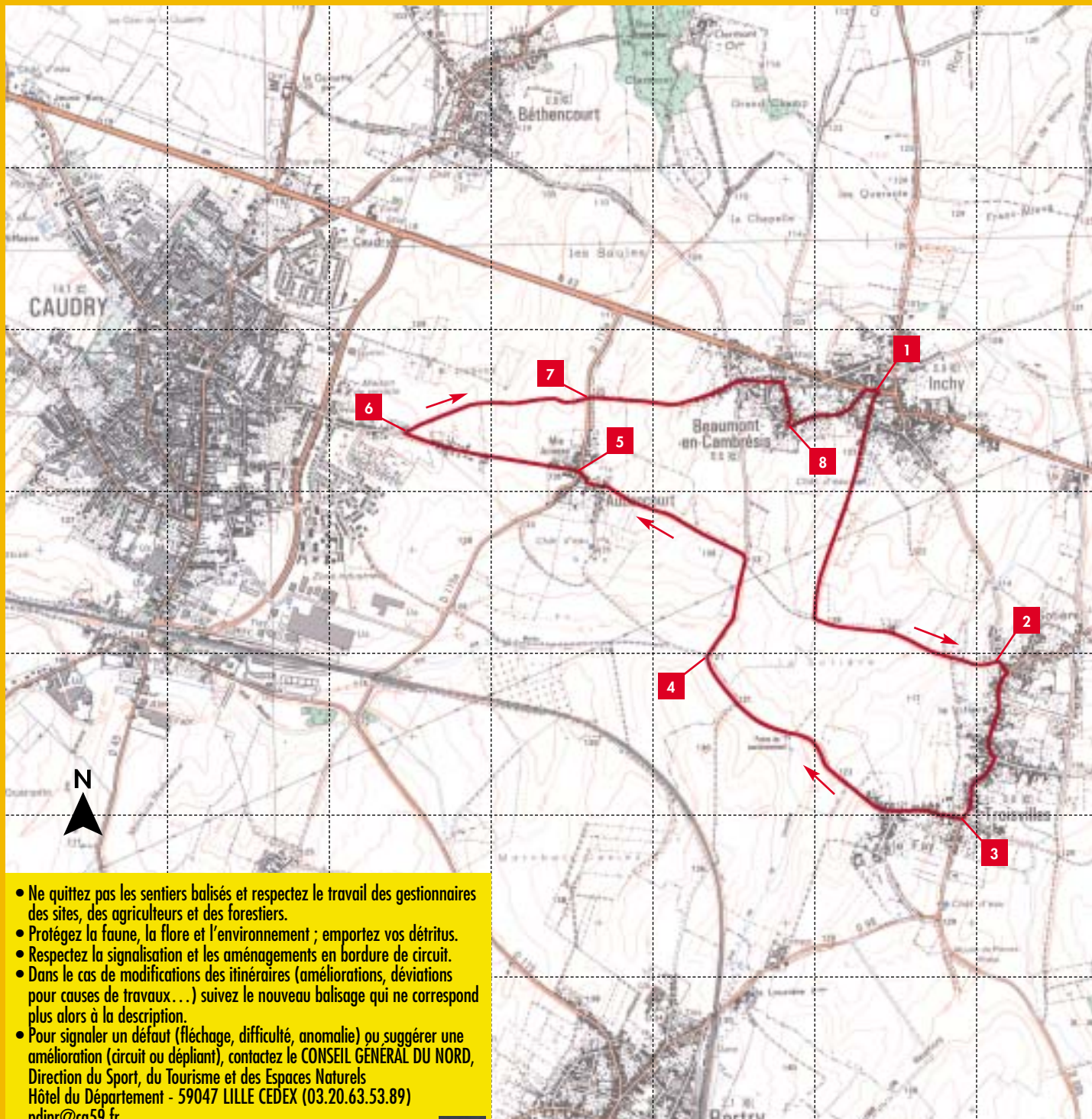
3

4

5

6

7



- Ne quittez pas les sentiers balisés et respectez le travail des gestionnaires des sites, des agriculteurs et des forestiers.
- Protégez la faune, la flore et l'environnement ; emportez vos déchets.
- Respectez la signalisation et les aménagements en bordure de circuit.
- Dans le cas de modifications des itinéraires (améliorations, déviations pour causes de travaux...) suivez le nouveau balisage qui ne correspond plus alors à la description.
- Pour signaler un défaut (fléchage, difficulté, anomalie) ou suggérer une amélioration (circuit ou dépliant), contactez le CONSEIL GÉNÉRAL DU NORD, Direction du Sport, du Tourisme et des Espaces Naturels Hôtel du Département - 59047 LILLE CEDEX (03.20.63.53.89) [pdipr@cg59.fr](mailto:pdipr@cg59.fr)

Extrait de la carte IGN 2607 Est - Convention n° 8924/IGN - Copyright 2006.



Ce projet a été cofinancé par le Fonds Européen de Développement Régional.

Réalisé avec le concours du Bassin de Vie du Grand Cambrésis et du Comité Départemental de la Randonnée Pédestre

