



Sainte Véronique, jour de répit

Le terme de mulquinier est aujourd'hui inconnu des dictionnaires mais ce mot dérive de « molaquin » ou « mollequin » signifie toile fine. Il désigne l'ouvrier tissant la batiste et le linon à la main et à domicile. Au début du XIV^e siècle, un mulquinier de Cantaing-sur-Escaut, nommé Baptiste Cambrai, perfectionna la production de toiles auxquelles on donna le nom de « batistes » et serait à l'origine de l'enrichissement de son village et des environs. Les batistes, appelées également « toilettes », pour lesquelles on n'employait que le beau fil de lin, serviront à



Musée de la Dentelle à Caudry

Les journées étaient longues et il n'avait que quelques jours de repos par an : le nouvel an, les ducasses et la fête patronale de S^{te} Véronique. Voici comment Véronique est devenue la patronne des lingères et des mulquiniers : alors que le Christ montait au calvaire, il passa près d'une femme nommée Séraphia qui, avec son voile, lui essuya le visage, couvert de sueur et de sang. Pour la remercier, Jésus reproduisit sa figure sur le voile qui fut appelé « Véronique », c'est-à-dire vraie image. Suite à cela Séraphia décida de se nommer Véronique et c'est à cause du voile à l'empreinte que les fileuses, dévideuses, mulquiniers et blanchisseurs de toiles l'ont choisie pour patronne.



Camières, voile-témoign

confectionner de la lingerie fine pour les dames, des chemises fines pour les hommes et surtout des mouchoirs.

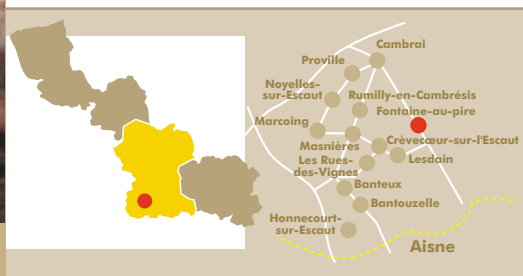
Le mulquinier était loin de faire fortune ; il travaillait pour un patron local, intermédiaire avec des entreprises extérieures. Ce patron fournissait le fil et, plus le fil était fin au départ, plus il donnait de longueur à l'arrivée, ce qui augmentait la plus-value. La filature pouvait enfin commencer et le tisserand produisait ainsi dix à douze mètres de tissu sur la journée. Quand la toile était réalisée, le mulquinier la lui portait moyennant salaire.



Voile, témoignage des mulquiniers

à VÉLO dans le NORD

Hainaut



Facettes du Nord côté vélo

Les informations mentionnées couvrent un périmètre de 10 km autour du circuit.

Activités et curiosités

Cambrai : Musée des Beaux-Arts (03.27.82.27.90), mémoire du Cambrésis, visite des souterrains, des richesses patrimoniales de la ville d'Art et d'Histoire et des jardins publics (03.27.78.36.15).

Caudry : Musée des dentelles et broderies (03.27.76.29.77).

Le Cateau-Cambrésis : Musée Matisse (03.27.84.64.50).

Les-Rues-des-Vignes : l'Abbaye de Vaucelles (03.27.78.50.65), l'Archéosite - Parc de loisirs, monument historique (03.27.78.99.42).

Manifestations annuelles

Cambrai : « Les Féodales » en juin ; festival des Lauréats en juillet, procession religieuse et cortège carnavalesque avec les géants « Martin et Martine » en août, journée des espaces souterrains en octobre (03.27.78.36.15).

Camières : Fête du Pissenlit en avril (03.27.82.48.87).

Le Cateau-Cambrésis : Défilé du géant et foire de St Mathieu en septembre (03.27.84.10.94).

Les-Rues-des-Vignes : Abbaye de Vaucelles : exposition internationale d'orchidées en mars, Salons des Antiquaires

et de la joaillerie en avril, Salon Nature (chasse, pêche, vtt, plantes...) en mai, Flâneries jardinières du Haut Escaut en juin, fête de la Vigne à l'Archéosite en septembre (03.27.78.99.42), Salon art Fleur - Salon Gastronomie en octobre, Fête de St Hubert en novembre, exposition « Noël dans son pays » en décembre (03.27.78.50.65).

RDV Nature

Découvrez la faune et la flore du département grâce aux sorties guidées gratuites du Conseil Général du Nord (brochure disponible au 03.20.57.59.59).

Hébergements

Pour réserver à la « dernière minute » un hôtel ou une chambre d'hôtes « Résa Chambre » (0.892.16.18.20).

Renseignements

Office de Tourisme de Cambrai : 03.27.78.36.15.

Office de Tourisme du Cateau-Cambrésis : 03.27.84.10.94.

Office de Tourisme des Rues des Vignes : 03.27.78.50.65.

Office National des Forêts : 03.27.30.35.70 ou 03.27.21.29.86.

Renseignements complémentaires

Comité Départemental du Tourisme
6, rue Gauthier de Châillon - BP 1232 - 59013 LILLE Cedex - 03.20.57.59.59
Retrouvez toute l'information touristique sur le site du CDT : www.cdt-nord.fr où cette fiche de randonnée est également consultable et téléchargeable gratuitement.



à VÉLO dans le NORD

Hainaut



Facettes du Nord côté vélo

N° 14

“Les Mulquiniers” : panoramas du Cambrésis

Awoingt, Cambrai, Camières, Cattenières, Cauroir, Crèvecœur-sur-l'Escaut, Esnes, Estoumel, Fontaine-au-Pire, Haucourt-en-Cambrésis, Lesdain, Ligny-en-Cambrésis, Niergnies.
42 km



Plateau cambrésien

Cyclotourisme

« Les Mulquiniers » : panoramas du Cambrésis : 42 km

⌚ Durée : 4 h 00

→ Départ : Fontaine au Pire : église

🚲 “Les Mulquiniers” : panoramas du Cambrésis

📄 Carte IGN : 2607 Ouest

Echaquette - Les-Rues-des-Vignes



L'avis du randonneur :

Le circuit traverse le plateau cambrésien agricole, ponctué de villages et de grandes fermes, où la craie et l'argile constituent la base de l'habitat. Cultures et saisons font varier la mosaïque du paysage. Ce parcours de 42 km, vallonné peut présenter des difficultés à un promeneur occasionnel. Prudence dans les traversées de la RN 43 et le long de la RD 76. La gare de Caudry ou l'arrêt sur la RD 74 peuvent constituer un départ pour l'itinéraire.



Crédit Photos : 1 : E. Wateau ; 2 : P. Cheuva ; 3 : S. Bellef ; 4, 5 : P. Delattre. Rédaction : Fanny Fouquet. Création : Altavia Penz Edition - Lille

"Les Mulquiniers" : panoramas du Cambrésis

Départ : Fontaine au Pire : église.

Circuit 42 km

Suivez le guide !
Une signalisation directionnelle est disposée le long du circuit.

"Les Mulquiniers" : panoramas du Cambrésis

1 Dos à l'église, suivez à gauche la rue Jean Macé puis à gauche la RD 74 vers Ligny-Haucourt (rue Voltaire). Passez sous la voie ferrée. Au stop, allez à droite vers Haucourt-en-Cambrésis. Traversez le village sur la RD 15 et rejoignez Esnes. Au cédez le passage, prenez à droite vers le château. Après le château, continuez sur la RD 15 et rejoignez le centre de Lesdain.

2 Poursuivez en direction de Crèvecœur-sur-l'Escaut toujours le long de la RD 15. Avancez jusqu'à l'église de Crèvecœur sur Escaut (en briques rouges) puis à droite vers Cambrai.

3 Grimpez en face la RD 76 vers Cambrai. Entrez dans Cambrai, franchissez la voie ferrée et roulez jusqu'à l'église. Au rond point, continuez vers Niergnies (rue de Niergnies). Passez sous la voie ferrée.

4 Au calvaire, continuez en face par le centre du village puis suivez la troisième rue à gauche : rue de l'église. Poursuivez sur la rue du Château et au carrefour, empruntez la RD 157 vers Awaingt. Après la voie de chemin de fer, traversez avec prudence la RN 43 et, par la RD 147, rejoignez Caurioir. Traversez le village.

5 Tournez à droite sur la D 143 vers Carrières. A l'entrée du village, virez à droite sur la RD 118 en direction d'Estourmel. Empruntez à droite la RN 43 sur 350 m avant de virer à gauche vers Estourmel (prudence en traversant la RN 43).

6 Face à la mairie, suivez à droite la rue de la Victoire puis à gauche la rue de l'Église. Continuez à droite le long de la rue Jean Beauvillain puis empruntez la RD 118 vers Cattenières. En chemin, notez à gauche le vieux moulin.

7 Dans le carrefour, tournez à gauche (rue interdite aux véhicules de plus de 10 tonnes) puis prenez la RD 115 et retrouvez Fontaine-au-Pire.

A

B

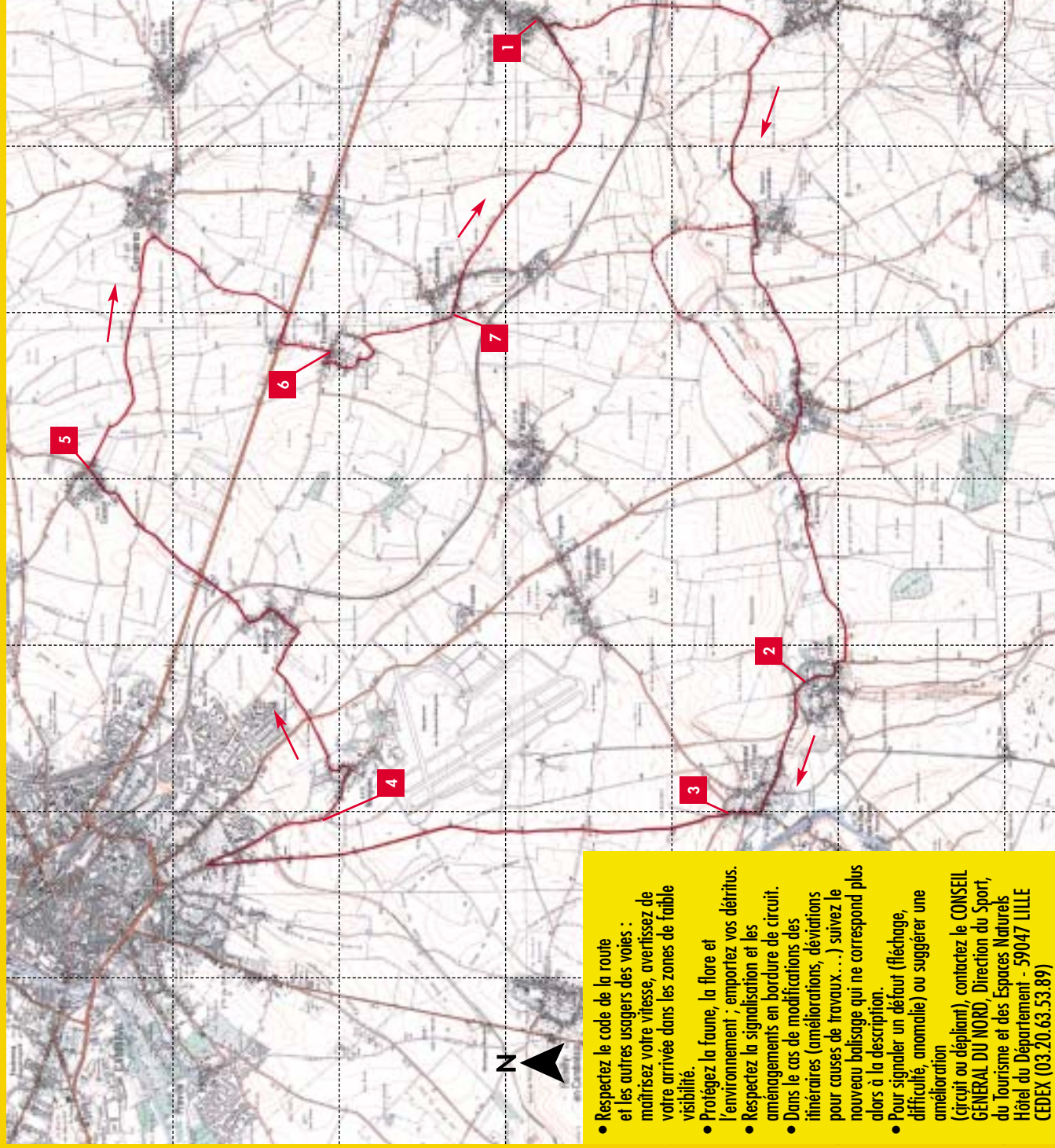
C

D

E

F

G




- Respectez le code de la route et les autres usagers des voies : maîtrisez votre vitesse, avertissez de votre arrivée dans les zones de faible visibilité.
- Protégez la faune, la flore et l'environnement : emportez vos débris.
- Respectez la signalisation et les aménagements en bordure de circuit.
- Dans le cas de modifications des itinéraires (améliorations, déviations pour causes de travaux...) suivez le nouveau balisage qui ne correspond plus alors à la description.
- Pour signaler un défaut (fléchage, difficulté, anomalie) ou suggérer une amélioration (circuit ou dépliant), contactez le CONSEIL GENERAL DU NORD, Direction du Sport, du Tourisme et des Espaces Naturels Hôtel du Département - 59047 LILLE CEDEX (03.20.63.53.89)

Extraits de la carte IGN 2607 Ouest -
Convention n° 7006/IGN -
Copyright 2005



Ce projet a été cofinancé
par le Fond Européen
de Développement Régional

Circuit réalisé avec le concours du Syndicat d'initiative
du canton de Carrières et du Comité Départemental
de Cyclotourisme



Fond cartographique
de l'Institut
national de l'information
géographique et
catalographique