



## Noblesse oblige !

Est-ce cette alternance de bosquets et de terres nues qui font de ces vallées cambrésiennes un endroit stratégique ? Quoiqu'il en soit, elles ont servi l'histoire militaire du département. En témoigne le plus ancien château fort du Nord, dans le petit village de Esnes. Très bien conservé, y subsistent encore deux grosses tours percées de meurtrières,



3 Ferme Cambrésienne.



4 Château d'Esnes



5 Paysage rural.

dont l'une daterait du XII<sup>e</sup> siècle et petite originalité, deux cadrans du XVII<sup>e</sup> siècle sur la tourelle de l'horloge, ciselés dans la pierre, indiquent l'heure vers l'extérieur et l'intérieur. Destin unique de ce château qui depuis 29 générations appartient à la même famille, celle du premier seigneur d'Esnes connu, Alard d'Esnes (1007).

Un peu de douceur dans ce monde de pierre à Caudry, la capitale incontestée de la dentelle Leavers, dentelle mécanique façonnée pour la haute couture et le prêt-à-porter. Dans le même registre, le village de Villers-Outréaux est célèbre pour ces ateliers de broderie, qui remontent à une période très ancienne. L'apparition des premiers métiers à bras, vers 1876, fut une révolution dans cet artisanat, puisqu'il permettait de copier mécaniquement tous les dessins. Pour découvrir les secrets de fabrication de cet art noble, la Maison de la Broderie présente cette tradition.



6 Paysage des vallées cambrésiennes.

# à VTT dans le NORD

## Hainaut



Les informations mentionnées couvrent un périmètre de 10km.

### Activités et curiosités

**Cambrai** : Musée des Beaux-Arts (03.27.82.27.90), mémoire du Cambrésis, visite des souterrains, des richesses patrimoniales de la ville d'Art et d'Histoire et des jardins publics (03.27.78.36.15)

**Caudry** : Musée des dentelles et broderies (03.27.76.29.77)

**Le Cateau Cambrésis** :

Musée Matisse (03.27.84.13.15)

**Les-Rues-les-Vignes** :

L'Abbaye de Vaucelles (03.27.78.50.65 ou 03.27.78.98.98), Archéosite (03.27.78.99.42), Parc de loisirs « Au relais de l'Echauguette » (03.27.78.91.15)

### Manifestations

**Cambrai** : Les "Féodales" en juin, festival des lauréats "Juventus" en juillet, Procession religieuse et cortège carnavalesque avec les géants "Martin" et "Martine" en août, Journée des espaces souterrains en oct. (03.27.78.36.15)

**Carnières** : Fête du Pissenlit en avril (03.27.82.48.87)

**Les-Rues-des-Vignes** :

Abbaye de Vaucelles : exposition interna-

tionale d'orchidées en mars (03.27.78.50.65), Salon des antiquaires et de la joaillerie en avril, salon Nature (chasse, pêche, vtt, plantes...) en mai, Flâneries jardinières du Haut Escaut en juin, Salon art -Fleur - Salon Gastronomique en oct., fête de la St Hubert en nov., exposition « Noël dans son pays : Vaucelles » en déc. (03.27.78.50.65), Fête de la Vigne à l'archéosite en sept. (03.27.78.99.42)

**"RDV Nature"** : découvrez la faune et la flore du département grâce aux sorties guidées gratuites du Conseil Général du Nord (brochure disponible au 03.20.57.59.59)

### Hébergements Restauration

Informations et brochures disponibles dans les Offices de Tourisme et au CDT. Réserver à la « dernière minute » un hôtel ou une chambre d'hôtes « Résa Chambre » (0892.16.18.20) (0,34 euros/ min)

### Renseignements

**Office de Tourisme de Cambrai** : 03.27.78.36.15

**Office de Tourisme du Pays de Matisse** :

03.27.84.10.94

### Renseignements complémentaires

Comité Départemental du Tourisme

6, rue Gauthier de Châtillon - BP 1232 - 59013 LILLE Cedex 03.20.57.59.59

Retrouvez toute l'information touristique sur le site du CDT :

[www.cdt-nord.fr](http://www.cdt-nord.fr) où cette fiche de randonnée est également

consultable et téléchargeable gratuitement.



# à VTT dans le NORD

## Hainaut



Les circuits VTT du Nord pour la famille et les sportifs

## N° 16

### Circuit des Vallées Cambrésiennes Villers Outreaux, Malincourt, Déheries, Walincourt-Selvigny, Esnes

A : 13,5 km - B : 16 km - A + B : 29,5 km

A : 1 h 30 - B : 1 h 40 - A + B : 3 h 20



1 Paysage du Cambrésis.

**Randonnée VTT**  
**Circuit des Vallées Cambrésiennes** : voir distances ci-dessus

⌚ **Durée** : voir ci-dessus

➔ **Départ** : Villers-Outreaux, place du Général de Gaulle, près du kiosque à musique.

🚩 **Balises jaunes**

📄 **Carte IGN** : 2607 Ouest et 2608 Ouest

### L'avis du randonneur :


Trois parcours de 13,5 à 29,5 km accessibles à tous.

Entre Villers-Outréaux et le château d'Esnes, le circuit parcourt les fonds de vallée et le haut du plateau cambrésien.

Le circuit long s'adresse à un public sportif.

En période de pluie, le niveau de difficulté s'accroît sur les chemins boueux.

Départ possible dans chaque ville ou village.



2 Tour du château d'Esnes.

Les circuits VTT du Nord pour la famille et les sportifs



Création : Penez Edition - Lille

Credit Photos : 1, 2, 3, 4, 5, 6 : E. Wateau.

# Circuit des Vallées Cambrésiennes (distances et temps : voir volet 1)

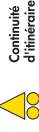
Départ : Villers-Outreux : place du Général de Gaulle, près du kiosque à musique.

## Suivez le guide !

Des flèches, des bornes de jalonnement ou des marques de peinture sont disposées le long du circuit.



Circuit des Vallées  
Cambrésiennes



Continuité  
d'itinéraire



Changement  
de direction

Echelle :

0 500 1000 m

## Grand Circuit 29,5 km (A + B)

- Dirigez-vous vers le monument aux morts puis suivez la RD 16 vers Mallincourt. Aux teux, empruntez à gauche la place du Petit Riez puis à droite la rue Clemenceau.
- Au niveau de la chapelle, tournez à droite rue de la Paix puis à gauche rue d'Alsace. Rue du Bois de la Gouraine, rejoignez à droite la RD 16. Au stop, effectuez un crochet gauche/droite. A la fourche suivante, montez à gauche. A travers champs, vous atteignez les Marichés. Continuez à gauche. Laissez plus loin la route à gauche.
- Descendez et, au croisement, poursuivez à gauche et entrez dans Mallincourt. Traversez à gauche la zone de parking, vers la Halle des sports ; au niveau de l'école, franchissez à droite la passerelle et montez la ruelle ; coupez une rue et rejoignez à droite l'église.
- Au stop, allez à droite puis tout droit (RD 111 en direction de Dethéries). A la sortie du village, empruntez à gauche le chemin de terre qui, 250 m plus loin, fait un coude à gauche. Prenez la route à droite.
- Continuez tout droit. Au moulin, prenez la RD 960 à droite. A l'entrée de Dethéries, empruntez la rue de l'Eglise (sens interdit - pied à terre obligatoire), puis suivez de nouveau à droite la RD 960. A la sortie du village, bifurquez à droite sur le chemin des Brébis.

5 Continuez tout droit.

6 Sur la RD 16, effectuez un crochet droite / gauche. Après 750 m, descendez à gauche puis longez la vallée du Sarqueneron.

7 A l'intersection, franchissez à droite le pont et, au croisement suivant, virez à gauche et longez par la droite les bâtiments agricoles. A la fourche, ne descendez pas mais empruntez à droite le chemin. Rejoignez ainsi la RD 960 que vous longez à gauche.

8 Après les bâtiments de l'abbaye, suivez le chemin à gauche puis virez à droite pour rejoindre la passerelle métallique en contrebas.

9 Après la passerelle, poursuivez à droite puis tout droit le long des vallées de la Ferme des Coeures et du Pantis. A la route, prenez à droite et tour de suite à gauche jusqu'au château d'Esnes que vous contournez.

10 A l'église, montez la rue de Longstart vers le cimetière. Croisez ce dernier et continuez tout droit jusqu'à la ferme Long Start. Le long de la propriété, descendez à droite le chemin creux. Au niveau de la station de pompage, rejoignez tout droit la RD 15 que vous suivez à gauche vers Haucourt-en-Cambliésis.

Après le double virage à l'entrée du village, suivez la première rue à droite (rue de l'Abbé-St-Aubert).

11 Au niveau de la croix à la mémoire de l'abbé Toussaint-St-Aubert et de la chapelle en brique (1960), empruntez à droite le chemin enterré qui contourne en contrebas le village. Coupez la RD 118, continuez en face et allez tout droit à travers champs sur plus de 2 km jus- qu'au hameau de Selvigny.

12 Selvigny : au niveau de la grange à pans de bois, prenez à droite. Au stop (calvaire en face), effectuez un bref crochet gauche/droite avant d'emprunter le chemin agricole (chemin privé d'association foncière). A l'inter- section, bifurquez à gauche. Empruntez la RD 16 à droite et traversez Wallincourt-Selvigny.

6 Obliquez à droite sur le chemin agricole. Allez tout droit sur 1 km. A l'intersection suivante, descendez le deuxième chemin à droite. Dans le bas, grimpez à droi- te le chemin creux et poursuivez à travers champs.

13 Prenez à droite, continuez tout droit puis virez dans le deuxième chemin à gauche. Empruntez à droite la rue du Château d'eau puis suivez la rue Vicar Hugo. Croisez la Maison de la Broderie. Tournez à droite rue Pasteur. Au stop, retournez à gauche la place du Général de Gaulle.

A

B

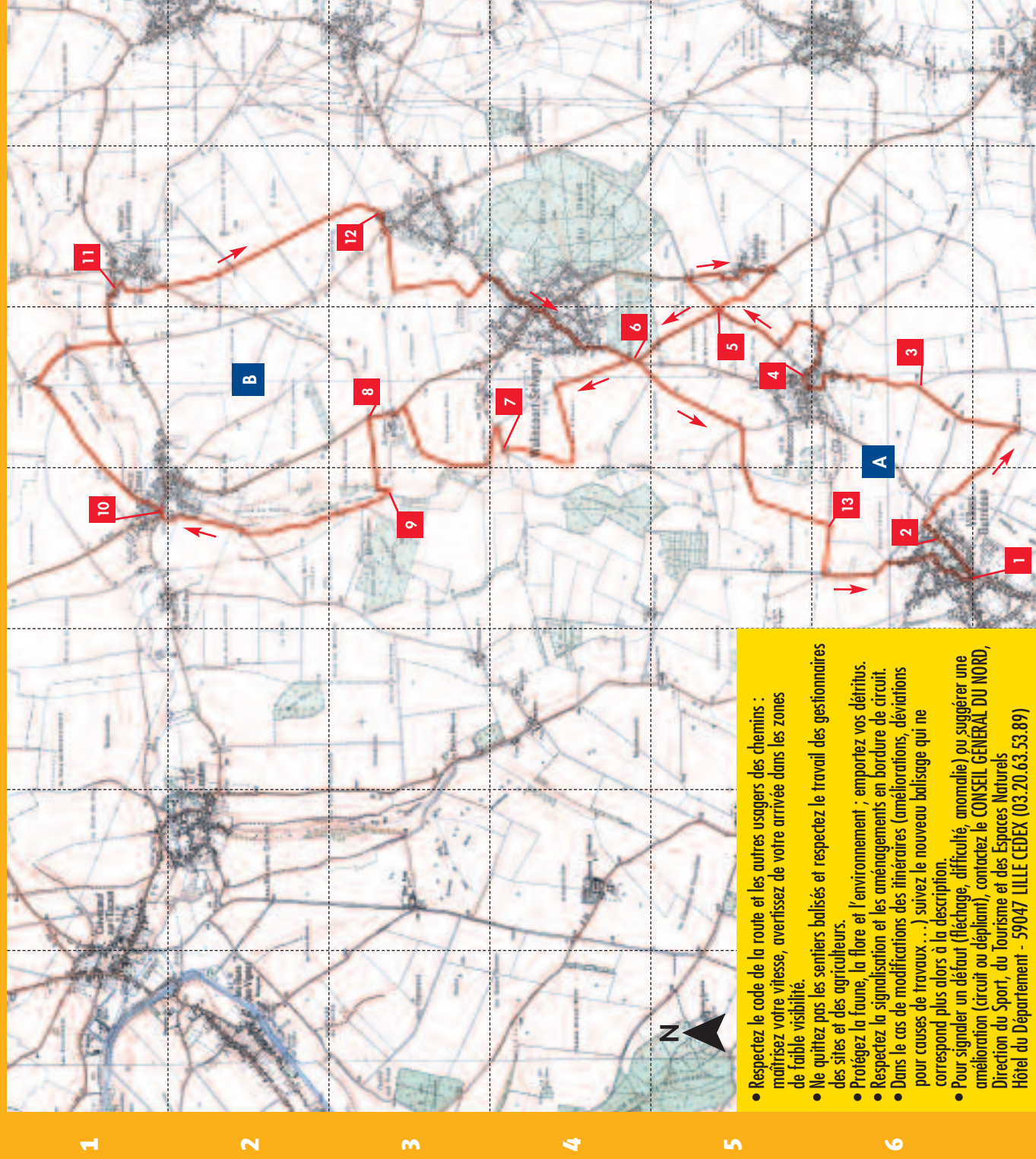
C

D

E

F

G



- Respectez le code de la route et les autres usagers des chemins : maîtrisez votre vitesse, avertissez de votre arrivée dans les zones de faible visibilité.
- Ne quittez pas les sentiers balisés et respectez le travail des gestionnaires des sites et des agriculteurs.
- Protégez la faune, la flore et l'environnement : emportez vos détritius.
- Respectez la signalisation et les aménagements en bordure de circuit.
- Dans le cas de modifications des itinéraires (améliorations, déviations pour courses de travaux...) suivez le nouveau balisage qui ne correspond plus alors à la description.
- Pour signaler un défaut (flic-flac, difficulté, anomalie) ou suggérer une amélioration (circuit ou dépliant), contactez le CONSEIL GÉNÉRAL DU NORD, Direction du Sport, du Tourisme et des Espaces Naturels Hôtel du Département - 59047 LILLE CEDEX (03.20.63.53.89)